


BEBAUUNGSPLAN "ENGELSBERG" DER GEMEINDE ENGELSBERG



ÄNDERUNG GEMÄß § 13 BauGB

Die Bebauungsplanänderung betrifft die Grundstücke
Flst.-Nr. 13, 13/4 und 13/5, Gemarkung Engelsberg

VERFAHRENSVERMERKE

Mit Beschluß des Gemeinderats vom 06.08.1998 wurde die Bebauungsplanänderung in der Fassung vom 20.04.1998 gemäß § 10 Abs. 1 Baugesetzbuch als Satzung beschlossen. Engelsberg, den 07.08.1998

(Bürgermeister)

Die Bebauungsplanänderung wurde am 29.10.1998 im Amtsblatt der Gemeinde gemäß § 10 Abs. 3 Baugesetzbuch ortsüblich bekanntgemacht. Sie ist damit in Kraft getreten. Engelsberg, den 30.10.1998

(Bürgermeister)



(Siegel)



(Siegel)

VERANLASSER

Abel Hermann sen.
Trostberger Str. 6
84549 Engelsberg

(Veranlasser)

NACHBARN

Flst.-Nr. 33/1, 13/4, 1
Kath. Kirchenverw. Engelsberg

Flst.-Nr. 33/2
Gemeinde Engelsberg

Flst.-Nr. 15
Herbert Abel

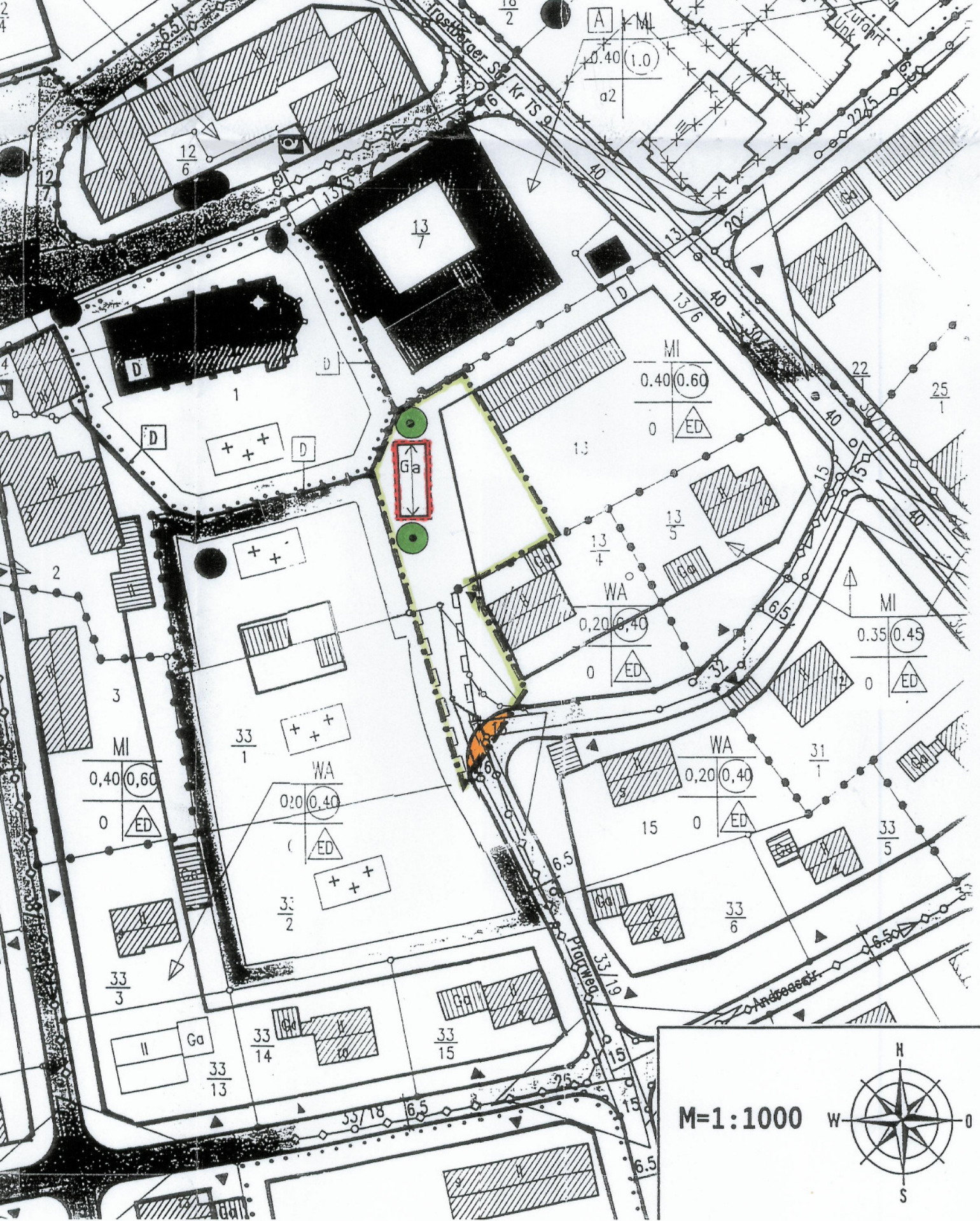
Flst.-Nr. 15
Maria Plereiter

PLANFERTIGER

Anton Zeller
ZR

DIPL. ING. ANTON ZELLER
REGIERUNGSBAUMEISTER
DIPL. ING. H. ROMSTATTER
BAHNHOFSTRASSE 22
83278 TRAUNSTEIN
TELEFON: 086 1/ 12347-8
TELEFAX: 086 1/ 13 123

Traunstein, den 20.04.1998

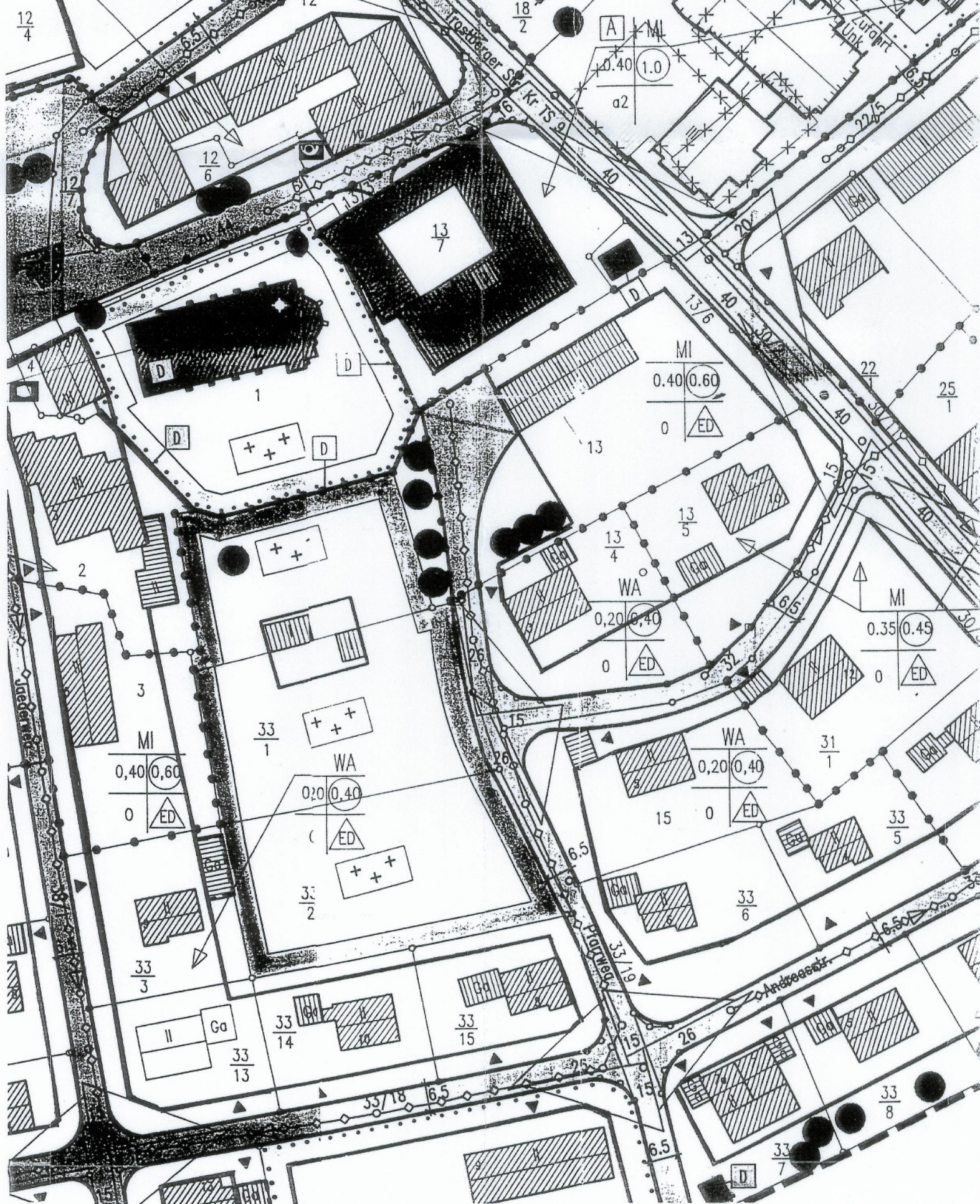


M=1:1000

②







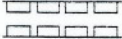
Diese Änderung des Bebauungsplanes
 ist am 29.11.98 in Kraft getreten.
 Landratsamt Traunstein SG 40
 I.A.

GEPLANTE ÄNDERUNG






AUSZUG AUS DEM RECHTSKRÄFTIGEN BEBAUUNGSPLAN

A) PLANZEICHEN FÜR DIE FESTSETZUNGEN

	Baugrenze
	Straßenbegrenzungslinie
	Einfahrt
	Umgrenzung von Flächen für Garagen
	Firstrichtung zwingend
	Grenze des Änderungsbereichs
	mit Geh-,Fahr-und Leitungsrechten belastete Flächen

B) PLANZEICHEN FÜR DIE HINWEISE

	bestehende Gebäude
	bestehende Grundstücksgrenzen
	Zu erhaltende Bäume

C) TEXTLICHER HINWEIS

Im übrigen gelten die Festsetzungen des Bebauungsplans.