

AENDERUNG DES BEBAUUNGSPLANES „PFARRFELD“
DER GEMEINDE ENGELSBERG IM BEREICH DES
GRUNDSTÜCKES FLURSTÜCK NR. 108/16
DER GEMARKUNG ENGELSBERG
GEMÄSS § 13 DES BauGB

DIE HÖCHSTZULÄSSIGE DACHFENSTERFLÄCHE WIRD IM
ÄNDERUNGSBEREICH MIT 2,10 qm PRO WOHNGEBÄUDE FESTGESETZT*

ANSONSTEN GELTEN DIE FESTSETZUNGEN DES (BETREFFENDEN)
BEBAUUNGSPLANES VOM OKT. 1982

DIE VERANLASSER
UND GRUNDSTÜCKS-
EIGENTÜMER :

BERNHARD MARIA
FICHTENSTR. 19 ENGELSBERG

RETTENBECK ISABELLA
TÖGINGERSTR 90 MÜHLDORF



DIE NACHBARN:

Wintersberger
108 HINTERBERGER

Jancke Melzer
109/2 SCHROCK

Winterstetter
111/23 JOESCKE + MELZER

Mühlhäuser
124/13 WINTERSTETTER

Dorfner
124/18 MÜHLHAUSER

Dreyer
110/2 DORFNER FRANZ

Neuner
171/1 DREYER GÜBER

108/15 NEUNER ANTON

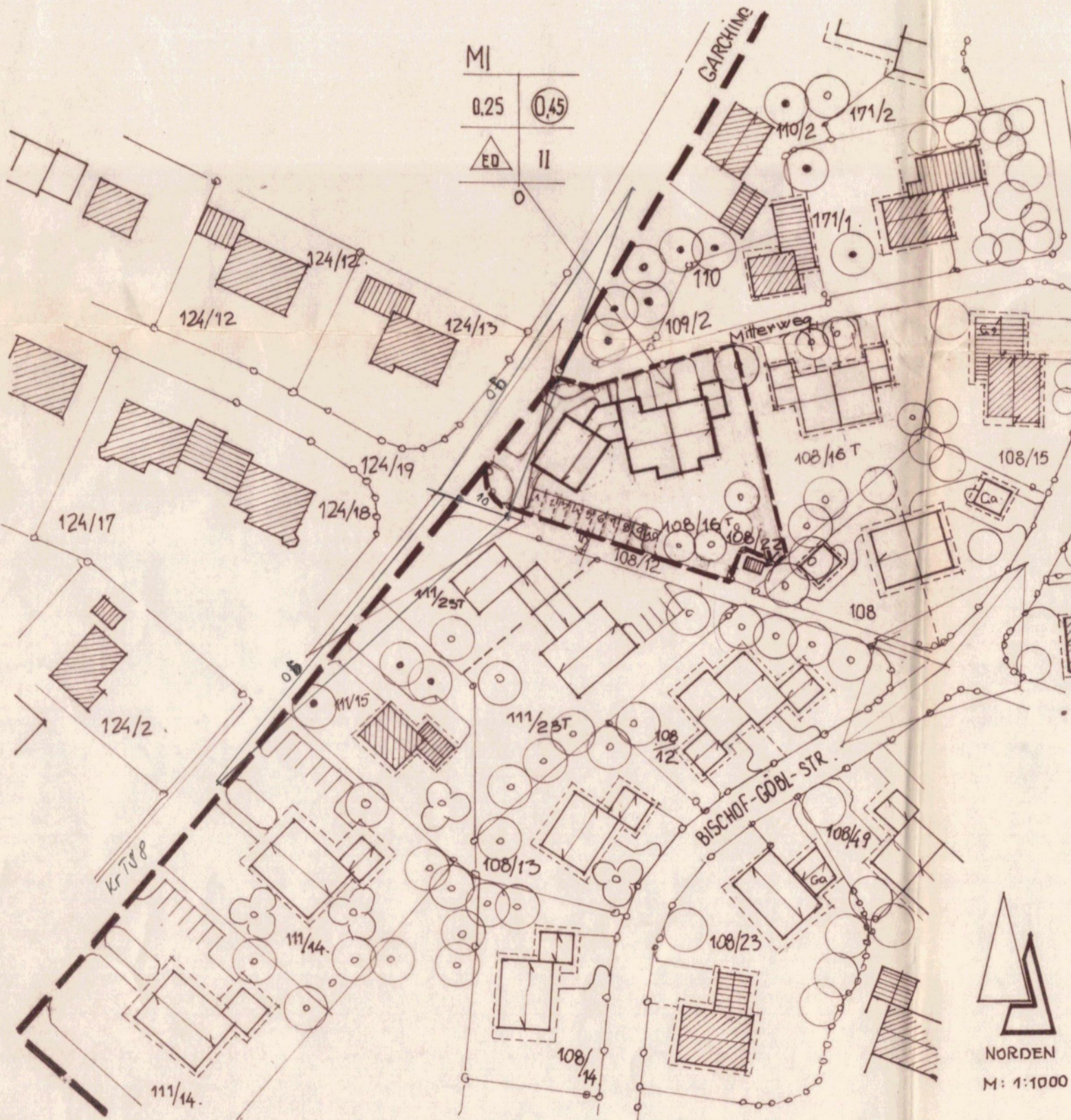
108/16 T

Abel
Gemeinde Engelsberg

Abel
1. Bürgermeister



BEBAUUNGSPLAN DER GEMEINDE ENGELSBERG



M	
0,25	0,45
ED	II
0	




Legende

- Grenze des Bereiches der Änderung
- Baugrenze

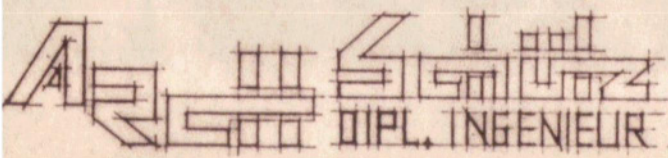
PLANFERTIGER :

RAIMUND SCHÜTZ dipl.ing. ARCHITEKT

Königsbergerstr. 20 8220 TRAUNSTEIN



DATUM: 01.06.1989



PLANUNG UND
DIPL. INGENIEUR ÜBERWACHUNG

8220 TRAUNSTEIN
Königsbergerstraße 20
Telefon 0861 / 69353